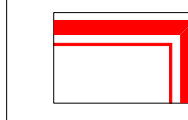
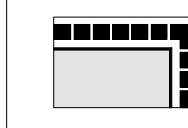


**Förmliche Festlegung**

 Abgrenzung förmlich festgelegtes Sanierungsgebiet im Bereich „Ortskern III“, ca. 5,39 ha

Satzungsbeschluss am 15.02.2018  
Öffentliche Bekanntmachung 08.03.2018

 Teilaufhebung förmlich festgelegtes Sanierungsgebiet „Ortskern III“, ca. 0,06 ha

**Ausfertigungsvermerke:**

**Hinweis:**

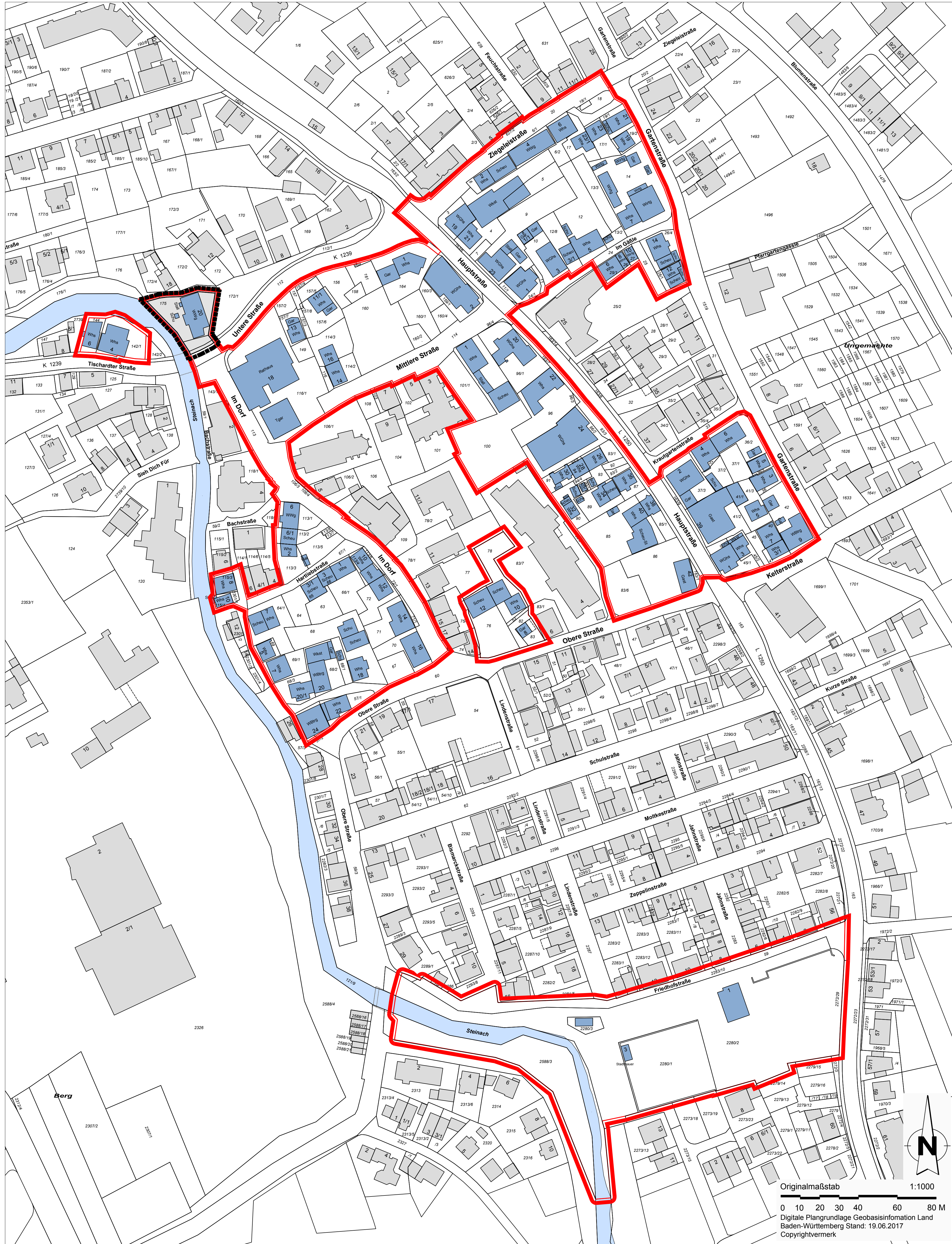
Der Lageplan ist Bestandteil der Sanierungssatzung "Ortskern III"

Beschlossen am: .....

Öffentliche Bekanntmachung: .....

Ausgefertigt:  
Frickenhausen, den

.....  
Simon Blessing, Bürgermeister



**Gemeinde  
Frickenhausen**

Städtebauliche  
Erneuerungsmaßnahme  
„Ortskern III“

**FÖRMLICHE FESTLEGUNG**

Originalmaßstab 1:1000  
0 10 20 30 40 60 80 M  
Digitale Plangrundlage Geobasisinformation Land Baden-Württemberg Stand: 19.06.2017  
Copyrightvermerk

Hauptgeschäftsstelle  
Stuttgart  
Olgastraße 54  
70182 Stuttgart

Projekt Nr. 84722  
29.05.2018/ef